





[illegible]

LEGENDA:

-  - projektowana sieć kanalizacji grawitacyjnej DN200
-  - projektowana sieć kanalizacji tłocznej DN90
-  - projektowane studnie kanalizacyjne DN1000
-  - projektowana przepływność ścieków DN1500
-  - projektowane zaopiniowanie energetyczne przepływności ścieków
-  - zakres opracowania objęty wnioskiem o wydanie decyzji o pozwoleniu na budowę
-  - numer działki objętej wnioskiem o wydanie decyzji o pozwoleniu na budowę

Plan sytuacyjny opracowano na kopii  
aktualnej mapy do celów projektowych zarejestrowanej  
w Powiatowym Ośrodku Dokumentacji Geodezyjnej  
i Kartograficznej pod numerem G.6640.4550.2023\_1  
z dn. 26.03.2024r.

Nazwa obiektu:	SIEĆ KANALIZACJI SANITARNEJ		
Tytuł rysunku:	PLAN SYTUACYJNY	Numer rysunku: 1	
Adres obiektu:	m. Czerwin, ul. Szczakowski, rejon, ul. Szczakowski, gm. Czerwin		Skala: 1:500
Inwestor:	Gmina Czerwin Plac Tytułcisła 1, 07-407 Czerwin		Data: Mg 2024 r.
Zespół autorski:	mgr inż. Andrzej Ochsenkowski specjalność: architektura w zleżeniu z instalacji i instalacji elektrycznych, wentylacyjnych, gazowych, wodociągowej i kanalizacyjnych mgr inż. Paweł Ochsenkowski specjalność: architektura w zleżeniu z instalacji i instalacji elektrycznych, wentylacyjnych, gazowych, wodociągowej i kanalizacyjnych		